
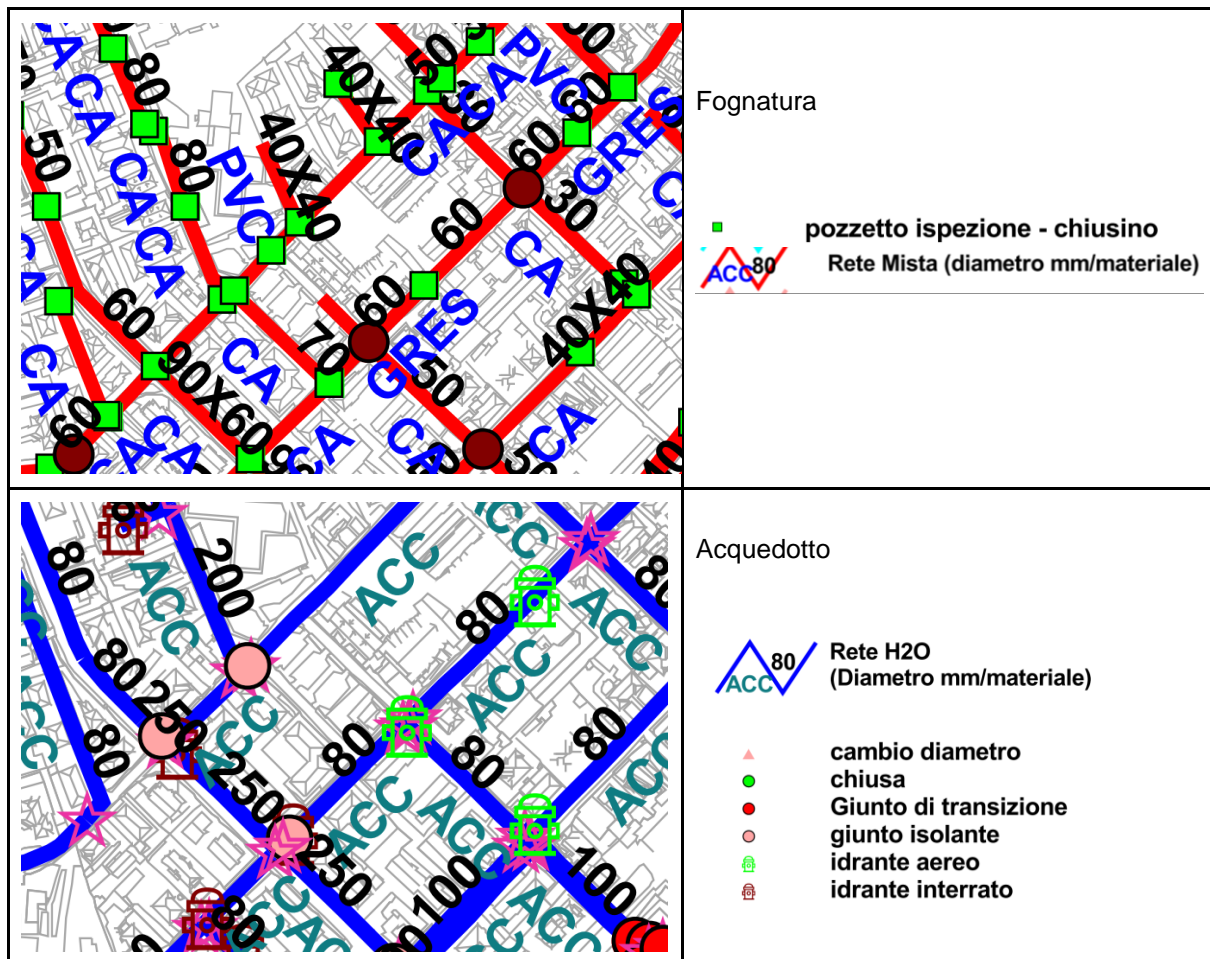
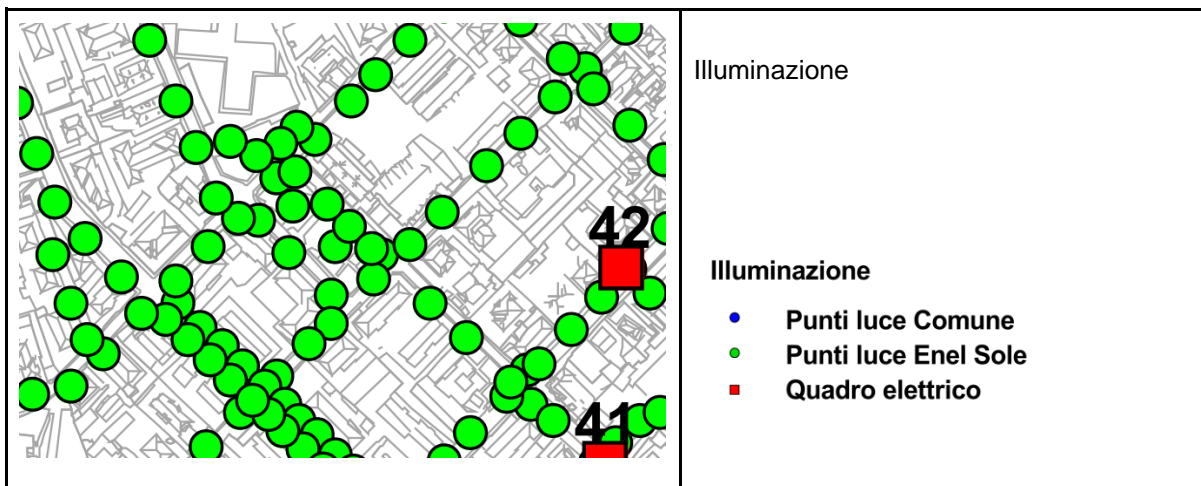


AREE DI EMERGENZA		
A11-AREA DI ATTESA		
Nome area	 	
Slargo		
Indirizzo		
Via Gorizia/Via Roma		
Tipologia		
parcheggio/slargo		
Chiusa/aperta		
Aperto		
Coordinate geografiche		
45.62549, 9.32246		
Proprietà		
pubblica		
Zona principale servita		
Arcore Nord centro storico		
ALTRE INFORMAZIONI		
Sup. coperta (mq)	Sup. scoperta (mq)	Parcheggi/posti auto
0	1268 mq	nell'area stessa
N. servizi igienici	Fondo	Capienza persone
NO	asfalto	
Tabelloni informativi	Illuminazione	Barriere architettoniche

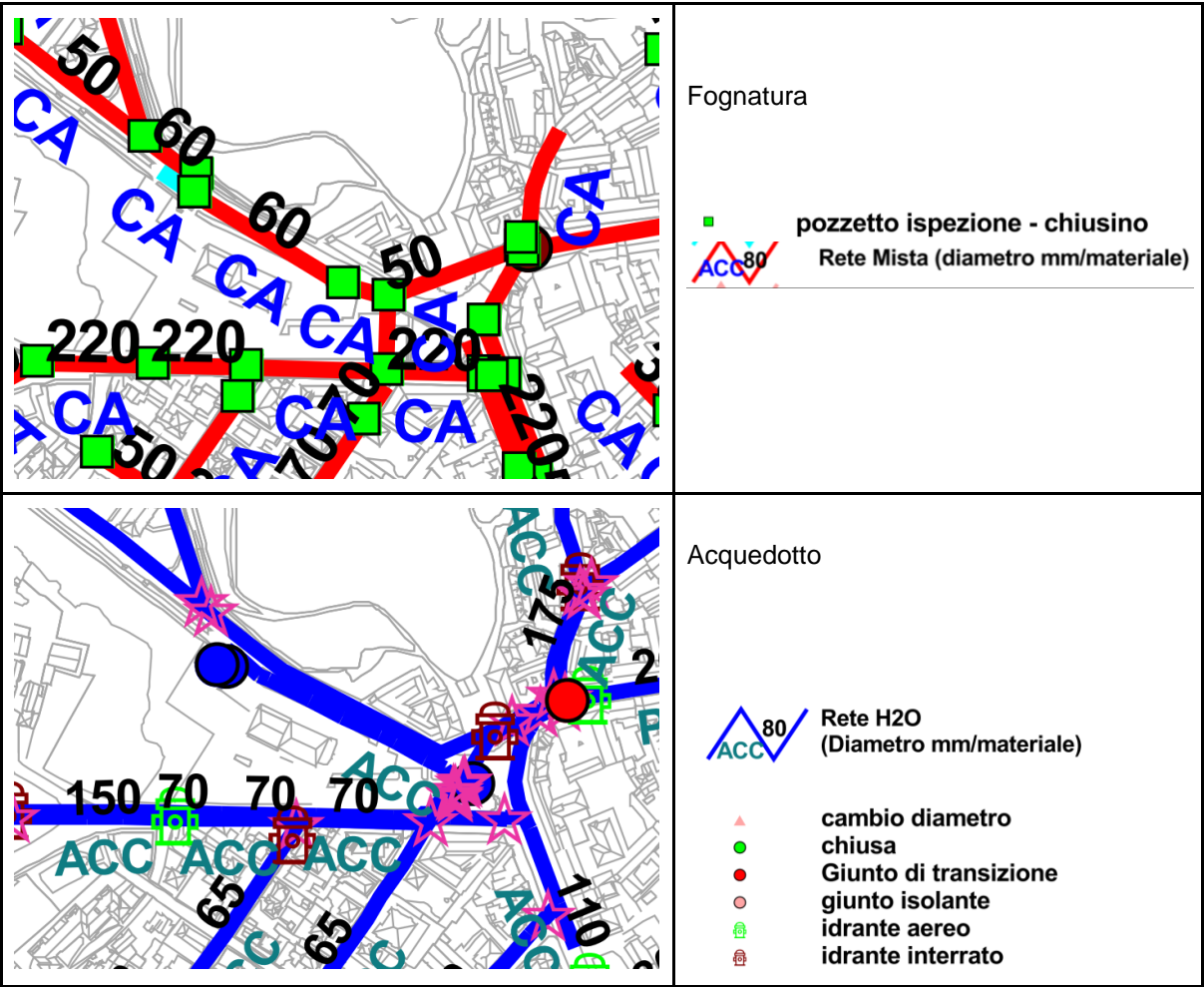
SI, PER MANIFESTI	SI	NO
Ingresso carraio soccorsi	Acqua (fontanelle, etc)	Alberi
SI	NO	SI
Scenari di utilizzo	Note	
Scenario incendio e incidente ferroviario da valutare		

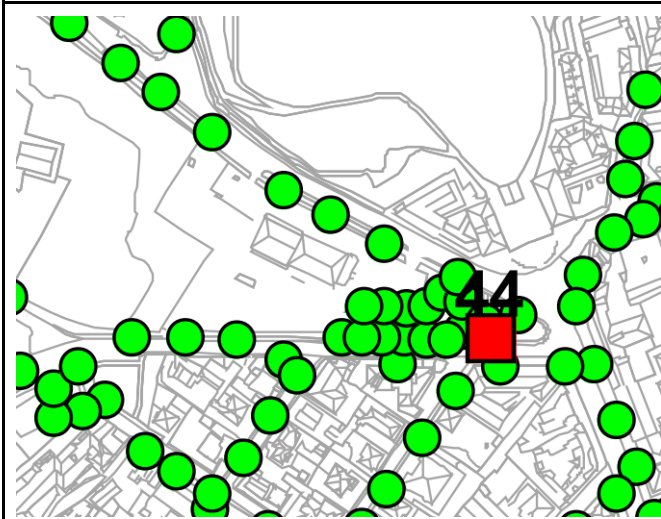




AREE DI EMERGENZA		
A6 - AREA DI ATTESA		
Nome area	 	
Largo Vela		
Indirizzo		
Largo V.Vela		
Tipologia		
Parcheggio		
Chiusa/aperta		
Aperto		
Coordinate geografiche		
45.626708140327516, 9.320799780786244		
Proprietà		
Pubblica		
Zona principalmente servita		
Arcore Nord		
ALTRE INFORMAZIONI		
Sup. coperta (mq)	Sup. scoperta (mq)	Parcheggi/posti auto
0	3260 MQ circa	SI
N. servizi igienici	Fondo	Capienza persone
0	CEMENTO	3260
Tabelloni informativi	Illuminazione	Barriere architettoniche

NO	SI	NO
Ingresso carraio soccorsi	Acqua (fontanelle, etc)	Alberi
SI	NO	SI
Scenari di utilizzo	Note	
Tutti		





Illuminazione

Illuminazione

- Punti luce Comune
- Punti luce Enel Sole
- Quadro elettrico